



Kanton Zürich  
Gemeinde Kleinandelfingen

Teilrevision Nutzungsplanung

# Waldabstandslinien

1:1000

Vorlage Gemeinde-  
versammlung

Von der Gemeindeversammlung festgesetzt am

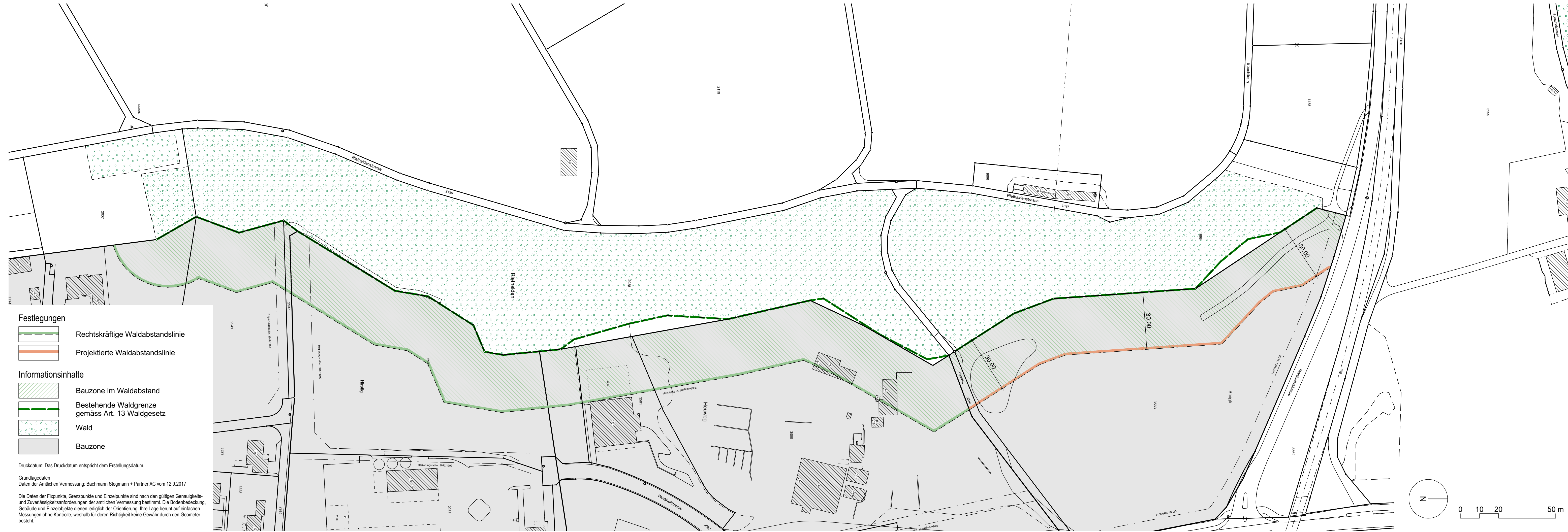
Namens der Gemeindeversammlung  
Der Präsident:

Der Schreiber:



Von der Baudirektion genehmigt am

Für die Baudirektion





BDV-Nr.



### Festlegungen

-  Rechtskräftige Waldabstandslinie
-  Projektierte Waldabstandslinie

### Informationsinhalte

-  Bauzone im Waldabstand
-  Bestehende Waldgrenze gemäss Art. 13 Waldgesetz
-  Wald
-  Bauzone

Druckdatum: Das Druckdatum entspricht dem Erstellungsdatum.

### Grundlagedaten

Daten der Amtlichen Vermessung: Bachmann Stegmann + Partner AG vom 12.9.2017

Die Daten der Fixpunkte, Grenzpunkte und Einzelpunkte sind nach den gültigen Genauigkeits- und Zuverlässigkeitsanforderungen der amtlichen Vermessung bestimmt. Die Bodenbedeckung, Gebäude und Einzelobjekte dienen lediglich der Orientierung. Ihre Lage beruht auf einfachen Messungen ohne Kontrolle, weshalb für deren Richtigkeit keine Gewähr durch den Geometer besteht.