



Kanton Zürich  
Gemeinde Kleinandelfingen

Teilrevision Nutzungsplanung

# Waldabstandslinien

1:1000

Von der Gemeindeversammlung festgesetzt am 13. Februar 2019

Namens der Gemeindeversammlung  
Der Präsident:

*[Signature]*

Der Schreiber:

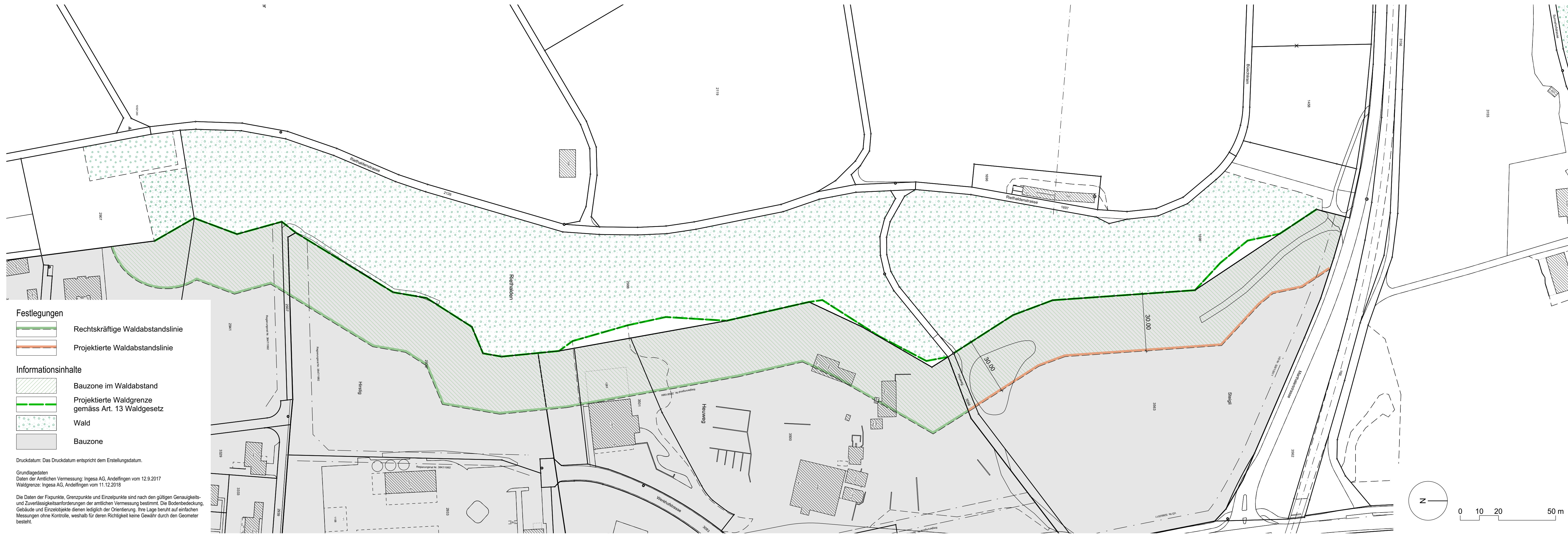
*[Signature]*

Von der Baudirektion genehmigt am **29. April 2019**



Für die Baudirektion

*[Signature]*





BDV-Nr. *0264/19*



### Festlegungen

-  Rechtskräftige Waldabstandslinie
-  Projektierter Waldabstandslinie

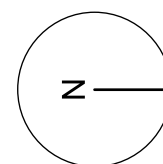
### Informationsinhalte

-  Bauzone im Waldabstand
-  Projektierter Waldgrenze gemäss Art. 13 Waldgesetz
-  Wald
-  Bauzone

Druckdatum: Das Druckdatum entspricht dem Erstellungsdatum.

Grundlegedaten  
Daten der Amtlichen Vermessung: Ingsa AG, Andelfingen vom 12.9.2017  
Waldgrenze: Ingsa AG, Andelfingen vom 11.12.2016

Die Daten der Fixpunkte, Grenzpunkte und Einzelpunkte sind nach den gültigen Genauigkeits- und Zuverlässigkeitsanforderungen der amtlichen Vermessung bestimmt. Die Bodenbedeckung, Gebäude und Einzelobjekte dienen lediglich der Orientierung. Ihre Lage beruht auf einfachen Messungen ohne Kontrolle, weshalb für deren Richtigkeit keine Gewähr durch den Geometer besteht.



0 10 20 50 m